



**КОМИТЕТ ИМУЩЕСТВЕННЫХ ОТНОШЕНИЙ
АДМИНИСТРАЦИИ ПЕРМСКОГО МУНИЦИПАЛЬНОГО РАЙОНА**

РЕШЕНИЕ

о размещении объектов № 419

Пермский край
Пермский район

08.06.2021

Комитет имущественных отношений администрации Пермского муниципального района разрешает Акционерному обществу «Газпром газораспределение Пермь» (ИНН 5902183841, ОГРН 1025900512670, почтовый адрес: 614000, г. Пермь, ул. Петропавловская, 43)

размещение объекта: «газопровод давлением до 0,6 Мпа, для размещения которого не требуется разрешение на строительство»

на землях государственная собственность на которые не разграничена

на срок 1 год с 08.06.2021г. по 07.06.2022г.

Местоположение: Пермский край, Пермский район, Кукуштанское с/п, с. Курашим, ул. Карла Маркса, к дому 6.

Приложение: схема предполагаемых к использованию земель или земельных участков.

Председатель комитета
имущественных отношений администрации
Пермского муниципального района

(подпись, печать)

Г.В. Мюресов



Схема предполагаемых к использованию земель или части земельного участка

Объект: Газопровод давлением до 0,6 Мпа включительно, для размещения которого не требуется разрешения на строительство

Местоположение: расположенным по адресу:
Пермский край, м.р-н Пермский, с.п. Кукуштанское, с. Курашим, ул. Карла Маркса, к дому 6

Площадь земель или части земельного участка, кв.м.: 214

Категория земель: земли населенных пунктов

Вид разрешенного использования: -

Описание границ смежных землепользователей:


От точки н1 до точки н2 - земельный участок с кадастровым номером 59:32:0860001:264


От точки н2 до точки н1 - земли общего пользования


Каталог координат, м

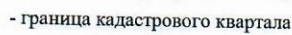
№ точки границы	X	Y
н1	478185.93	2253940.47
н2	478178.94	2253931.94
н3	478192.78	2253918.83
н4	478200.35	2253926.82

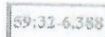
Условные обозначения:

 - предполагаемый участок земель, на которых планируется размещение объекта


 - границы и номер земельного участка, сведения о которых внесены в ЕГРН

 - границы и номер объекта капитального строительства, сведения о которых внесены в ЕГРН

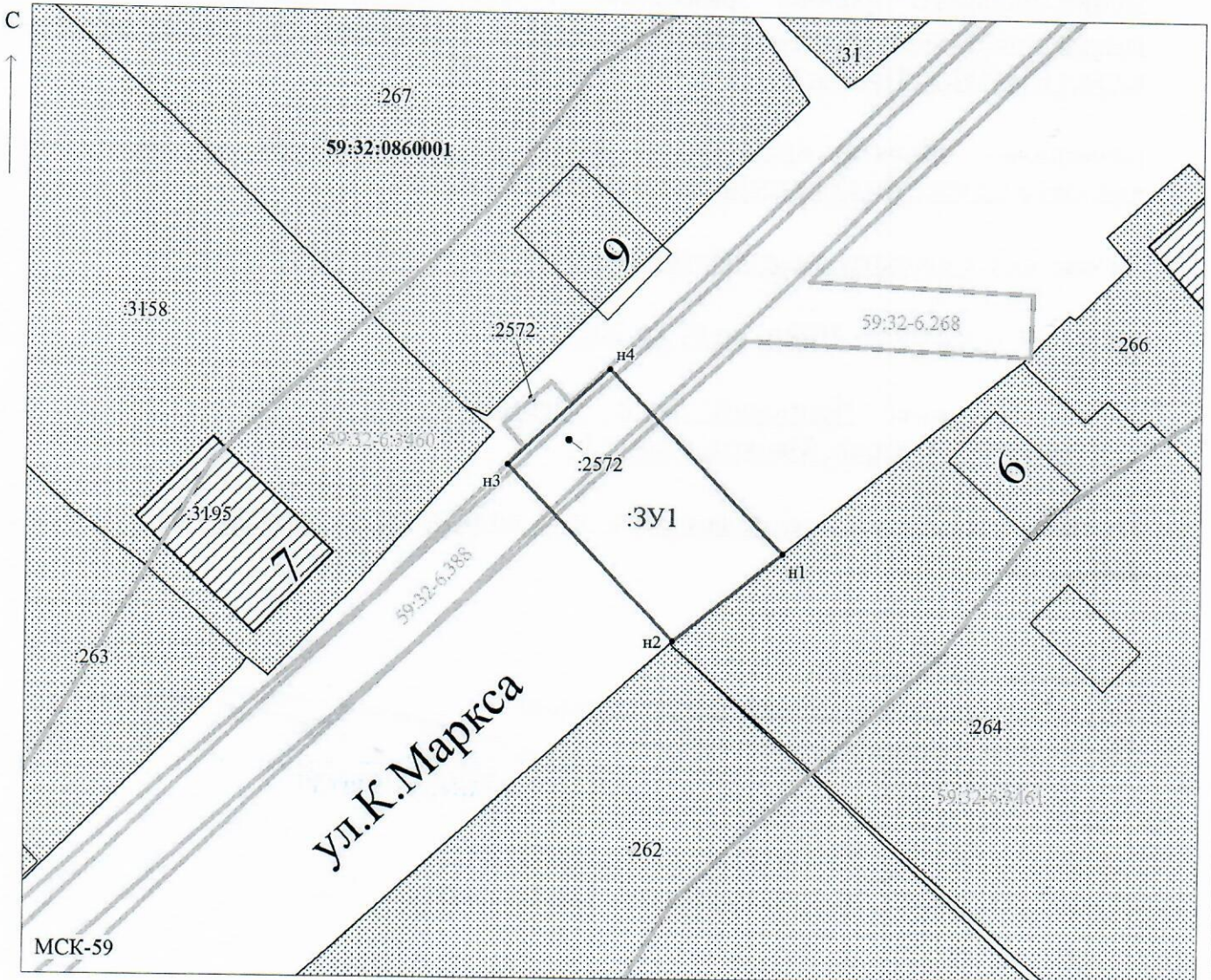
 - граница кадастрового квартала

 - зоны с особыми условиями использования территории, сведения о которых внесены в ЕГРН

 - обозначение запрашиваемого земельного участка

 н1 - характерная точка границ земель или части земельного участка

 59:32:0860001 - номер кадастрового квартала



Масштаб 1:500

Заявитель:

МП

/ Егошина И.В.
 (подпись, расшифровка подписи)

(для юридических лиц
 и индивидуальных предпринимателей)